

POWIAT DZIERŻONIOWSKI

Powódź – Wrzesień 2024



POWIAT



DZIERŻONIOWSKI

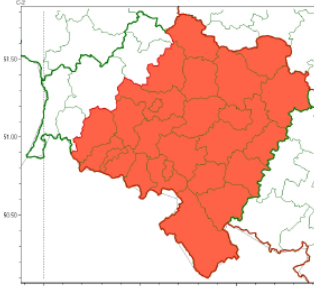
Dzierżonów, wrzesień 2024 r.

Sytuacja hydro-meteorologiczna

www: www.imgw.pl

Zasięg ostrzeżeń w województwie

Intensywne opady deszczu
2024-09-11 13:07



WOJEWÓDZTWO DOLNOŚLĄSKIE
OSTRZEŻENIA METEOROLOGICZNE ZBIORCZO NR 272
WYKAZ OBOWIĄZUJĄCYCH OSTRZEŻEŃ
o godz. 13:07 dnia 11.09.2024

Zjawisko/Stopień zagrożenia	Intensywne opady deszczu/3
Obszar (w nawiasie numer ostrzeżenia dla powiatu)	powiaty: dzierzoniowski(89), górowski(85), jaworski(88), Jelenia Góra(112), kamiennogórski(103), karkonoski(113), kłodzki(110), Legnica(86), legnicki(86), lubiński(86), lwówecki(105), milicki(84), oleśnicki(88), olawski(90), strzeliński(91), średzki(82), świdnicki(89), trzebnicki(81), Wałbrzych(95), wałbrzyski(99), wołowski(84), Wrocław(86), wrocławski(88), ząbkowicki(105), zlotoryjski(89)
Ważność	od godz. 03:00 dnia 12.09.2024 do godz. 07:00 dnia 16.09.2024
Prawdopodobieństwo	90%
Przebieg	Prognozowane są opady deszczu o natężeniu umiarkowanym i silnym. Prognozowana suma opadów dla okresu od godz. 03.00 dnia 12.09 do 07.00 dnia 13.09 wyniesie od 40 mm do 70 mm, od godz. 07.00 dnia 13.09 do godz. 07.00 dnia 14.09 wyniesie od 80 mm do 120 mm, od godz. 07.00 dnia 14.09 do godz. 07.00 dnia 15.09 wyniesie od 70 mm do 110 mm, lokalnie do 150 mm, od godz. 07.00 dnia 15.09 do godz. 07.00 dnia 16.09 suma opadów wyniesie od 20 mm do 40 mm.
SMS	IMGW-PIB OSTRZEŻA: DESZCZ/3 dolnośląskie (25 powiatów) od 03:00/12.09 do 07:00/16.09.2024 do 380 mm. Dotyczy powiatów: dzierzoniowski, górowski, jaworski, Jelenia Góra, kamiennogórski, karkonoski, kłodzki, Legnica, legnicki, lubiński, lwówecki, milicki, oleśnicki, olawski, strzeliński, średzki, świdnicki, trzebnicki, Wałbrzych, wałbrzyski, wołowski, Wrocław, wrocławski, ząbkowicki i zlotoryjski.
RSO	Woj. dolnośląskie (25 powiatów), IMGW-PIB wydał ostrzeżenie trzeciego stopnia o intensywnych opadach deszczu
Uwagi	Ostrzeżenie może być aktualizowane.

W dniu 11 września wpłynęło do Starostwa Powiatowego w Dzierżoniowie ostrzeżenie meteorologiczne 3 stopnia o wystąpieniu na terenie województwa dolnośląskiego w tym powiatu dzierzoniowskiego o intensywnych opadów deszczu.

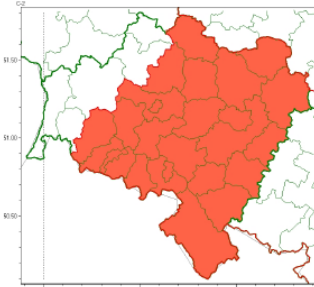
*W prognozowanym zagrożeniu szacowano opad deszczu o wartości powyżej **300 litrów** na każdy metr kwadratowy (w 1997 w Dzierżoniowie spadło ok **250 litrów**).*

Sytuacja hydro-meteorologiczna

www: www.imgw.pl

Zasięg ostrzeżeń w województwie

Intensywne opady deszczu
2024-09-11 13:07



WOJEWÓDZTWO DOLNOŚLĄSKIE
OSTRZEŻENIA METEOROLOGICZNE ZBIORCZO NR 272
WYKAZ OBOWIĄZUJĄCYCH OSTRZEŻEŃ
o godz. 13:07 dnia 11.09.2024

Zjawisko/Stopień zagrożenia	Intensywne opady deszczu/3
Obszar (w nawiasie numer ostrzeżenia dla powiatu)	powiaty: dzierzoniowski(89), górowski(85), jaworski(88), Jelenia Góra(112), kamiennogórski(103), karkonoski(113), kłodzki(110), Legnica(86), legnicki(86), lubiński(86), lwówecki(105), milicki(84), oleśnicki(88), olawski(90), strzebiński(91), średzki(82), świdnicki(89), trzebnicki(81), Wałbrzych(95), wałbrzyski(99), wołowski(84), Wrocław(86), wrocławski(88), ząbkowicki(105), zlotoryjski(89)
Ważność	od godz. 03:00 dnia 12.09.2024 do godz. 07:00 dnia 16.09.2024
Prawdopodobieństwo	90%
Przebieg	Prognozowane są opady deszczu o natężeniu umiarkowanym i silnym. Prognozowana suma opadów dla okresu od godz. 03.00 dnia 12.09 do 07.00 dnia 13.09 wyniesie od 40 mm do 70 mm, od godz. 07.00 dnia 13.09 do godz. 07.00 dnia 14.09 wyniesie od 80 mm do 120 mm, od godz. 07.00 dnia 14.09 do godz. 07.00 dnia 15.09 wyniesie od 70 mm do 110 mm, lokalnie do 150 mm, od godz. 07.00 dnia 15.09 do godz. 07.00 dnia 16.09 suma opadów wyniesie od 20 mm do 40 mm.
SMS	IMGW-PIB OSTRZEŻA: DESZCZ/3 dolnośląskie (25 powiatów) od 03:00/12.09 do 07:00/16.09.2024 do 380 mm. Dotyczy powiatów: dzierzoniowski, górowski, jaworski, Jelenia Góra, kamiennogórski, karkonoski, kłodzki, Legnica, legnicki, lubiński, lwówecki, milicki, oleśnicki, olawski, strzebiński, średzki, świdnicki, trzebnicki, Wałbrzych, wałbrzyski, wołowski, Wrocław, wrocławski, ząbkowicki i zlotoryjski.
RSO	Woj. dolnośląskie (25 powiatów), IMGW-PIB wydał ostrzeżenie trzeciego stopnia o intensywnych opadach deszczu
Uwagi	Ostrzeżenie może być aktualizowane.

Niezwłocznie podjęto decyzję o omówieniu sytuacji prognozowanego zagrożenia w ramach Powiatowego Zespołu Zarządzania Kryzysowego.

Ostrzeżenie meteorologiczne zostało niezwłocznie przekazane do wszystkich podmiotów powiatowego systemu zarządzania kryzysowego za pomocą kilku niezależnych metod łączności

Wprowadzono podwyższoną gotowość do działania w służbach mundurowych, samorządach terytorialnych oraz jednostkach organizacyjnych.

Działania zapobiegawcze

Od dnia 11 września przystąpiono do niezwłocznych prac w zakresie dodatkowego udrożnienia, wyczyszczenia, koryt rzek, przepustów, rowów melioracyjnych, a także przeczyszczenia sieci wodociągowo-kanalizacyjnej.



Posiedzenie, Sztaby Kryzysowe



Od dnia 11 września wszystkie działania były realizowane w oparciu o Powiatowy Zespół Zarządzania Kryzysowego oraz gminne zespoły zarządzania kryzysowego.

W tym zakresie również prowadzono codzienne odprawy Wojewodą Dolnośląskim



W poszczególnych sztabach były podejmowane wszystkie działania i wypracowane decyzje

Spotkania odbywały się codziennie

Alarmy przeciwpowodziowe

**Zarządzenie nr 54/2024
Starosty Dzierżoniowskiego
z dnia 13 września 2024 r.
w sprawie ogłoszenia alarmu przeciwpowodziowego**

Na podstawie art. 34 ust. 1a ustawy z dnia 5 czerwca 1998 r. o samorządzie powiatowym (Dz. U. z 2024 r. poz. 107) mając na uwadze przewidywane dalsze opady deszczu, przekroczenie stanów alarmowych i ostrzegawczych na rzekach w powiecie dzierżoniowskim oraz wprowadzenie alarmu przeciwpowodziowego w Gminie Wiejskiej Dzierżoniów oraz Mieście Dzierżoniów a także pogotowia przeciwpowodziowego w Mieście i Gminie Pieszycy zarządzam co następuje:

§1

Ogłaszam z dniem 13.09.2024 r. roku od godz. 22:30 aż do odwołania alarm przeciwpowodziowy na terenie powiatu dzierżoniowskiego.

W dniu 13 września o godzinie 22:30 Starosta Dzierżoniowski wprowadził na terenie całego powiatu alarm przeciwpowodziowy.

Alarmy były wprowadzane również w poszczególnych gminach tj:

- Miasto Dzierżoniów
- Gmina Wiejska Dzierżoniów
- Miasto i Gmina Niemcza
- Miasto i Gmina Pieszycy

Stan rzek

Stan rzek w okresie 12 -19 września:

Data, godzina	Rzeka Piława – Dzierżoniów (Stan ostrzegawczy 260. Stan alarmowy 300)	Rzeka Piława – Mościsko (Stan ostrzegawczy 200. Stan alarmowy 250)
12.09.24 godz:08:00	180 cm	44 cm
12.09.24 godz:14:00	216 cm	72 cm
12.09.24 godz:23:00	230 cm	102 cm
13.09.24 godz:08:00	250 cm	129 cm
13.09.24 godz:14:00	262 cm	152 cm
13.09.24 godz:23:00	302 cm	214 cm
14.09.24 godz:08:00	280 cm	227 cm
14.09.24 godz:14:00	289 cm	242 cm
14.09.24 godz:23:00	335 cm	272 cm
15.09.24 godz:06:00	352 cm	304 cm
15.09.24 godz:09:00	393 cm	314 cm
15.09.24 godz:12:00	426 cm	326 cm
15.09.24 godz: 16:00	449 cm	359 cm
15.09.24 godz: 20:00	429 cm	375 cm
16.09.24 godz:06:00	396 cm	380 cm
16.09.24 – godz:18:00	310 cm	358 cm
17.09.24 godz:06:00	278 cm	334 cm
17.09.24 – godz:18:00	258 cm	17-18 września - awaria urządzeń pomiarowych
19.09.24 – godz:06:00	220 cm	190 cm

Poziom rzek kształtował się w stanach powyżej alarmowych.

W dniu 15 września br. w godzinach porannych sytuacja znacznie się pogorszyła na wszystkich ciekach wodnych odnotowano gwałtownie wzrosty i wystąpienie rzek z ich koryt, zalewając drogi, mosty oraz zabudowania mieszkalne oraz gospodarcze.

Skutki



Najtrudniejsza sytuacja była w gminie wiejskiej Dzierżoniów w miejscowości Mościsko oraz Piława Dolna. Ponadto, podtopienia odnotowano w miejscowości Tuszyn, Włóki.

Najbardziej poszkodowaną miejscowością było Mościsko, gdzie 80 % miejscowości było pod wodą, która miejscami osiągała 2 metry.

Osoby, które nie wyraziły zgodę na ewakuację były zaopatrywane w żywność i niezbędne środki do życia i zdrowia.

Zalania odnotowano miejscowości Dzierżoniów na ulicach Brzegowej, Nowowiejskiej, Mostowej, Kopernika, Staffa, Staszica.

Skutki



Znaczne podtopienia odnotowano na terenie miasta i Gminy Pieszycy w szczególności w miejscowości Kamionki, Lasocin, Rościszów oraz dolnych Pieszyc.



W Mieście i Gminie Niemcza odnotowano lokalne podtopienia zabudowań mieszkalnych i gospodarczych w miejscowościach: Wilków Wielki, Gilów, Podlesie, Przerzeczyn-Zdrój, Nowa Wieś Niemczańska

Skutki




Ogólnie w wyniku powodzi w powiecie dzierzoniowskim powodzią dotknięta została liczba **4331 osób**.

W czasie wszystkich działań ewakuowano **127 osób**.

421 budynków mieszkalnych uległo uszkodzeniu a **462 budynków gospodarczych** uległo zalaniu.

Udział sił i środków



Służby, inspekcje i straże oraz samorządy terytorialne w opisywanym okresie otrzymały kilka tysięcy zgłoszeń w zakresie udzielenia różnego rodzaju wsparcia pomocowego dla lokalnej społeczności, w tym 200 zgłoszeń odnoszących się bezpośrednio lub pośrednio do ratowania zdrowia i życia ludzkiego.

W działania ratujące życie i zdrowie mieszkańców zaangażowanych było kilkaset funkcjonariuszy zawodowej i ochotniczej straży pożarnej, policji, pracowników samorządów terytorialnych oraz ich jednostek.

Dodatkowo mobilizacja mieszkańców powiatu, ich wolontaryjne działanie było nieocenionym wsparciem dla służb ratunkowych.

Wsparcie i działania powiatu



W tym zakresie z powiatowego magazynu przeciwpowodziowego udostępniono 10 tys worków w celu wzmocnienia działań gminnych oraz różnego rodzaju sprzęt niezbędny do prowadzenia działań zabezpieczających.

Powiat dzierzoniowski zabezpieczył posiłki dla funkcjonariuszy oraz ochotników straży pożarnej.

W wyniku podjętych działań pozyskano z zasobów wojewódzkich łącznie 82 tysiące worków z czego 35000 zostało niezwłocznie przekazane na działania zabezpieczające miejsc newralgicznych w powiecie dzierzoniowskim.

Dodatkowo powiat dzierzoniowski pozyskał dodatkowo 5 motopomp.



Stan klęski żywiołowej:

W dniu 16 kwietnia 2024 złożony został wniosek do Wojewody Dolnośląskiego w zakresie uwzględnienia powiatu dzierzoniowskiego jako terenu objętego stanem klęski żywiołowej.

W dniu 17 września br. powiat dzierzoniowski rozporządzeniem Rady Ministrów został objęty stanem klęski żywiołowej. Wprowadzenie na terenie powiatu dzierzoniowskiego stanu klęski żywiołowej w fundamentalny sposób zminimalizuje skutki wystąpienia tego żywiołu oraz w maksymalny sposób uprości procedury pozwalające na odbudowę powiatu dzierzoniowskiego po przejściu katastrofalnej powodzi.



Działania pomocowe – ościenne powiaty:



W dniu 17 września powiat dzierzoniowski włączył się w działania pomocowe na rzecz wsparcia powiatu wrocławskiego w zakresie zawiezienia za pomocą 10 samochodów ciężarowych worków z piaskiem celem wzmocnienia obwałowania na zbiorniku mietkowskim.

Szkody i straty

Szkody i straty infrastruktura - gminy i powiat dzierzoniowski

Lp.	powiat miasto na prawach powiatu	gmina	Szacunkowe koszty w zakresie strat (proszę wliczyć w to rodzaj straty w tym mienie komunalne, drogi, mosty, przepusty, obiekty użyteczności publicznej)- tutaj proszę podać szacunkowy koszt łączny dla poszczególnej jst.
2	dzierzoniowski	Bielawa	4.950.000,00
		Dzierżoniów	30.000.000,00
		Niemcza	24.000.000,00
		Pieszycy	15.000.000,00
		Pilawa Górna	500.000,00
		Łagiewniki	8.000.000,00
		Gmina wiejska Dzierżoniów	37.000.000,00
		Mienie Powiatu Dzierżoniowskiego	54.000.000,00
		Powiat Dzierżoniowski razem:	173.450.000,00

Szkody i straty – mienie powiatu dzierzoniowskiego

Szkody i straty infrastruktura ZDP

Lp.	Rodzaj wydatku
1	Odbudowa ul. Kolejowa w Mościsku (od skrzyżowania z DW 382 do torów kolejowych w Mościsku) droga nr 2904D długość 1,490 mb
2	Odbudowa drogi powiatowej nr 3008D od skrzyżowania z DW 382 w Piławie Dolnej do skrzyżowania z drogą nr 3004D w Owieśnie długość 5000mb
3	Odbudowa drogi powiatowej nr 3016D Kamionki – Przełęcz Jugowska długości 6080mb
4	Mościsko – Bratoszów (skrzyżowania z drogą nr 2904D w Mościsku w kierunku Bratoszowa) -długość 3200 mb
5	Droga powiatowa 3025D od skrzyżowania z DK 8 w Wilkowie Wielkim do Chwałęcina – długość 2273mb
6	Odtworzenie drogi Mościsko – Tuszyn (od skrzyżowania z DW 382 w Mościsku do skrzyżowania z drogą nr 3009D w Tuszynie) długość 4,0 km

Wartość : 52.369.027,00

Wykaz zniszczeń spowodowanych deszczami IX 2024 – wojewoda – placówki oświatowe

Nazwa szkoły	Opis szkody
II LO Dzierżoniów	Zalanie pomieszczeń szkolnych (aula, 2 gab.lekcyjne, pokój nauczycielski, 2 toalety) na skutek uszkodzenia gzymsów w budynku głównym szkoły oraz uszkodzenia poszycia dachowego na wyższej części łącznika z halą sportową
ZS Nr 3	Zalanie wodą gruntową pomieszczeń szkolnych na poziomie piwnicy (4 gab.lekcyjne+korytarz) na skutek uszkodzenia studni znajdującej się w budynku szkoły
ZS Nr 3	Zalanie części pomieszczeń szkolnych w wyniku uszkodzenia dachu
ZS Nr 1	Zalanie trzech kondygnacji szkoły (13 gab.lekcyjnych) w wyniku uszkodzonego dachu; zalanie wyremontowanej kotłowni szkoły
LO Bielawa	Zniszczony na skutek silnych opadów deszczu dach przybudówki do sali gimnastycznej pokryty papą, w wyniku czego powstały silne zacieki na ścianie sali gimnastycznej i suficie sanitariatów Uszkodzenie kanalizacji w części kotłowni szkolnej w wyniku czego zalana została piwnica (uszkodzona rura kanalizacyjna prowadząca do studzienki kanalizacyjnej)
ZS Nr 2 Budynek A ul. Piłsudskiego 24	Zalanie strychu w wyniku uszkodzenia obróbek dekarskich Zalana kotłownia i pomieszczenia znajdujące się w piwnicy do wysokości 30cm w wyniku podniesienia wód gruntowych
ZS Nr 2 Internat	Zalanie piwnicy, centrali telefonicznej i pomieszczeń internatu (2 pokoje wychowanków, łazienka, mała sala konsumpcyjna, strych) w wyniku uszkodzenia obróbek dekarskich i podniesienia wód gruntowych
PCPPPiDE	Zalanie pomieszczeń placówki (8 gabinetów i korytarz) w wyniku uszkodzenia szklanej fasady budynku placówki i obróbek dekarskich
ZSiPKZ	Zalanie ścian i sufitów w 4 gabinetach dydaktycznych na 3 piętrze budynku głównego szkoły w wyniku uszkodzenia stropu daszku papowego nad gabinetami i obróbek blacharskich przy kominie obok daszku
	1.779.462,00

Wartość : 1.779.462,00

Starostwo Powiatowe wartość : 55.350,00 zł

Razem: 54.203.839,00

Działania humanitarne:



Rozpoczęto zintensyfikowane działania humanitarne na rzecz udzielenia pomocy rzeczowej i finansowej na dla osób poszkodowanych w powodzi.

W tym zakresie wynajęto przestrzeń magazynową na potrzeby uruchomienia powiatowego magazynu pomocy humanitarnej. Magazyn dedykowany jest dla gmin powiatu dzierzoniowskiego w zakresie wielopłaszczyznowego wsparcia ale również bezpośrednio dla mieszkańców powiatu dzierzoniowskiego.



Działania humanitarne:



*Pomoc materiałowo - rzeczową
w tym zakresie przekazały m.in.*

*Miasto Szczecin (Woucza
Mała)*

Miasto Kalisz

Powiat Częstochowski

*OSP Kobiernice, Sztab WOŚP
Porąbka*

OSP Tomaszów Mazowiecki

OSP Ujazd

*a także wielu prywatnych
przedsiębiorców.*



Środki finansowe

Powiat Dzierżoniowski rozpoczął intensywne działania w zakresie pozyskania środków finansowych na odbudowę uszkodzonej zniszczonej infrastruktury oraz mienia.

Działania te realizowane są wielokierunkowo, zarówno pozyskanie środków z budżetu Państwa, Samorządu Wojewódzkiego jak i środków unijnych.

W tym zakresie pozyskano pierwsze środki w wysokości 100.000,00 zł na sfinansowanie najpotrzebniejszych działań realizowanych przez powiat.

Podsumowanie

Podczas prowadzenia działań ratunkowych nie odnotowano osób poszkodowanych oraz nie odnotowano ratowników biorących udział w działaniach ratowniczych.

Nie odnotowano przerw w dostawach paliw, żywności oraz usług.

Komunikacja drogowa w powiecie dzierzoniowskim pozostała zachowana z czasowym wyłączeniem niektórych odcinków dróg.

Podczas prowadzenia całościowych działań samorządy terytorialne szczebla, gminnego, powiatowego, służby, inspekcje, jednostki organizacyjne gminy i powiatu, służby komunalne, organizacje pozarządowe prowadziły ścisłą i stałą współpracę.

Wszystkie zadania realizowane były w systemie całodobowym

Dużym wsparciem było włączenie osadzonych z Aresztu Śledczego w Dzierżoniowie zarówno przy zabezpieczaniu Miasta Dzierżoniów jak i prowadzeniu prac porządkowych w miejscowości Mościsko.

Podsumowanie

Całościowe zadania koordynacyjne prowadził Starosta Dzierżoniowski przy pomocy Powiatowego Centrum Zarządzania Kryzysowego a także przy szczególnym udziale Komendanta Powiatowej Państwowej Straży Pożarnej.

W okresie 12 – 15 września br w mieście Dzierżoniów odnotowano opad deszczu o wartości 305 litrów na każdy metr kwadratowy, co jest większą wartością jak opad odnotowany w roku 1997.

Natomiast szkody i strat oraz obszar objęty powodzią jest znacznie mniejszy jak w tamtym okresie.

DZIĘKUJĘ ZA UWAGĘ

POWIAT



Wydział Bezpieczeństwa i Spraw Obywatelskich Starostwa Powiatowego w Dzierżonowie

Opracował:

Grażyna Wójcik – Dyrektor

Sporządził:

Łukasz Łoś – starszy inspektor,

Tel. 74-832-52-27, e-mail: dzierzonow@czkw.wroc.pl